







Fig.7 - CARTA DELLA PERICOLOSITA' SISMICA  
 ai sensi del DPGR n.26/R del 27 aprile 2007 - scala 1:2000

-  - grado di pericolosità sismica **S.3**
-  - grado di pericolosità sismica **S.2**
-  - fabbricati esistenti
-  - parcheggi oggetto di Piano Attuativo
-  - area interessata da centro wellness
-  - fabbricato da destinare a locali comuni polifunzionali